



**КОМИТЕТ ИМУЩЕСТВЕННЫХ ОТНОШЕНИЙ  
АДМИНИСТРАЦИИ ПЕРМСКОГО МУНИЦИПАЛЬНОГО РАЙОНА**

**РЕШЕНИЕ**

о размещении объектов № 250

Пермский край  
Пермский район

09.02.2024

Комитет имущественных отношений администрации Пермского муниципального района разрешает Садоводческому некоммерческому товариществу «Сылва» (ИНН 5905302470, ОГРН 1145905000207, почтовый адрес: 614066, Пермский край, г. Пермь, ул. 9 мая, д. 3, кв. 8)

размещение объекта «водопроводы и водоводы всех видов, для размещения которых не требуется разрешения на строительство»

на землях государственная собственность на которые не разграничена

на срок 1 год с 09.02.2024г. по 08.02.2025г.

Местоположение: Пермский край, Пермский район, Сылвенское с/п, с.п. Сылва, снт «Сылва»


Приложение: схема предполагаемых к использованию земель или части земельного участка.


Особые условия использования:

1) При установке газопровода учесть параметры ширины проезда улично-дорожной сети, во избежание сужения полосы отвода дороги.

2) При условии получения разрешения на производство земляных работ.

Заместитель председателя комитета

  
(подпись, печать)

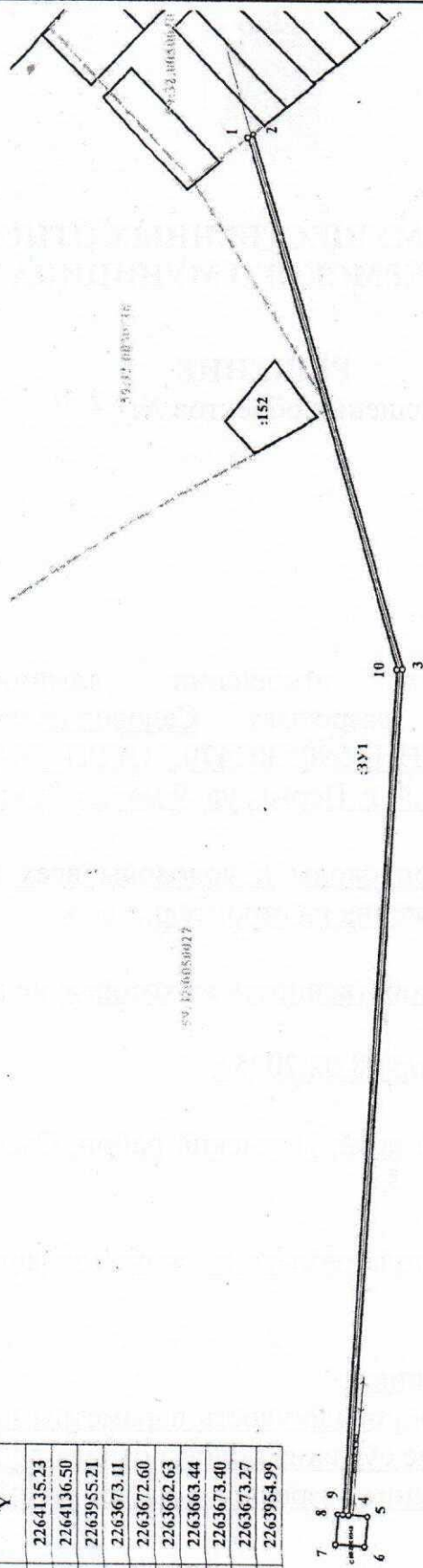
  
М.В. Королева

**Схема предполагаемых к использованию земель или части земельного участка**

Объект: Водопроводы и водоводы всех видов, для размещения которых не требуется разрешения на строительство.  
 Местоположение: Пермский край, Пермский район, Сыльвенское сельское поселение, пос. Сылеа, СНТ "Сылеа"  
 Площадь земель или части земельного участка, кв.м.: 1041  
 Категория земель: земли населенных пунктов  
 Вид разрешенного использования: отсутствует

**КАТАЛОГ КООРДИНАТ, м.**

№	X	Y
1	520079.82	2264135.23
2	520078.10	2264136.50
3	520027.19	2263955.21
4	520044.35	2263673.11
5	520038.06	2263672.60
6	520038.87	2263662.63
7	520048.84	2263663.44
8	520048.03	2263673.40
9	520046.34	2263673.27
10	520029.21	2263954.99




**Условные обозначения:**

- 59:41:34:316 - кадастровый номер кадастрового квартала
- :311 - номер учтенного земельного участка
- :3У1 - обозначение территории проектируемого размещения Объекта
- граница кадастрового квартала
- СХ - обозначение зоны сельскохозяйственного использования
- граница территориальной зоны
- существующая часть границы, имеющаяся в ГКН сведения о которых достаточны для определения ее местоположения
- существующая часть границы, имеющаяся в ГКН сведения о которых не достаточны для определения ее местоположения
- вновь образованная часть границы, сведения о которой достаточны для определения ее местоположения
- 1 - характерная точка границы, сведения о которой позволяют однозначно определить ее положение на местности

**Описание границ смежных землепользователей:**

от 1 точки до 1 точки - городские земли

Масштаб 1 : 1 500



Колесникова

М.П. (для юридических лиц и индивидуальных предпринимателей)